






ВЛ-0,4 кВ ф.Поселок (сущ.оп.№5-5/9) от ТП-47311, ВЛ-0,4 кВ ф.Поселок (сущ.оп.№5/-5/13) от ТП-47311

Перечень характерных точек Площадь зоны публичного сервитута 1633 кв.м		
Обозначение характерных точек границ	Координаты, м	
	X	Y
1	2	3
1	504567.38	2203772.17
2	504566.22	2203771.53
3	504556.92	2203796.37
4	504546.95	2203823.49
5	504536.54	2203851.84
6	504526.04	2203879.85
7	504515.57	2203907.06
8	504516.71	2203907.44
9	504515.83	2203909.47
10	504536.77	2203936.32
11	504567.44	2203976.03
12	504576.65	2204003.85
13	504584.53	2204028.53
14	504593.52	2204055.89
15	504601.78	2204081.39
16	504611.62	2204111.25
17	504622.45	2204144.74
18	504626.26	2204143.51
19	504615.42	2204110.01
20	504605.58	2204080.15
21	504597.32	2204054.65
22	504588.34	2204027.3
23	504580.45	2204002.61
24	504571.02	2203974.12
25	504539.93	2203933.87
26	504519.58	2203907.77
27	504529.12	2203882.96
28	504529.14	2203882.97
29	504529.94	2203880.82
30	504530.55	2203879.25
31	504530.54	2203879.24
32	504540.29	2203853.23
33	504550.7	2203824.87
34	504560.67	2203797.76
35	504570.65	2203771.11
36	504568.09	2203770.16
1	504567.38	2203772.17



Масштаб 1:2000

- УСЛОВНЫЕ ОБОЗНАЧЕНИЯ**
-  - границы устанавливаемого публичного сервитута
 -  - ось линии, контур объекта
 -  - границы муниципального образования, населенных пунктов
 -  - границы кадастрового квартала
 -  - границы земельных участков, попадающих в зону публичного сервитута

- 1 - обозначение характерной точки границы устанавливаемого публичного сервитута
- :123 - кадастровый номер земельного участка
- 59:32:0000000 - кадастровый номер квартала
- г. Пермь - наименование муниципального образования, населенного пункта